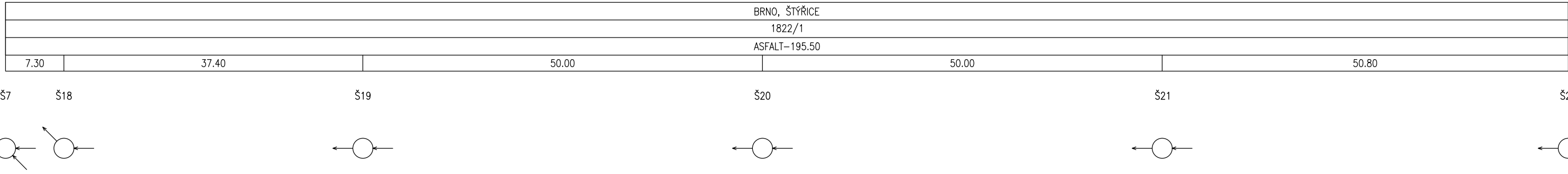


KATASTR
ČÍSLO PARCELY
POVRCH ÚZEMÍ
VZDÁLENOST ŠACHET

NÁZVY ŠACHET



VĚTEV 4
MĚŘITKO: 1:500/100

POZNÁMKA:
— — — — — UPRAVENÝ TERÉN
- - - - - STÁV. TERÉN

KÓTA UPRAVENÉHO TERÉNU

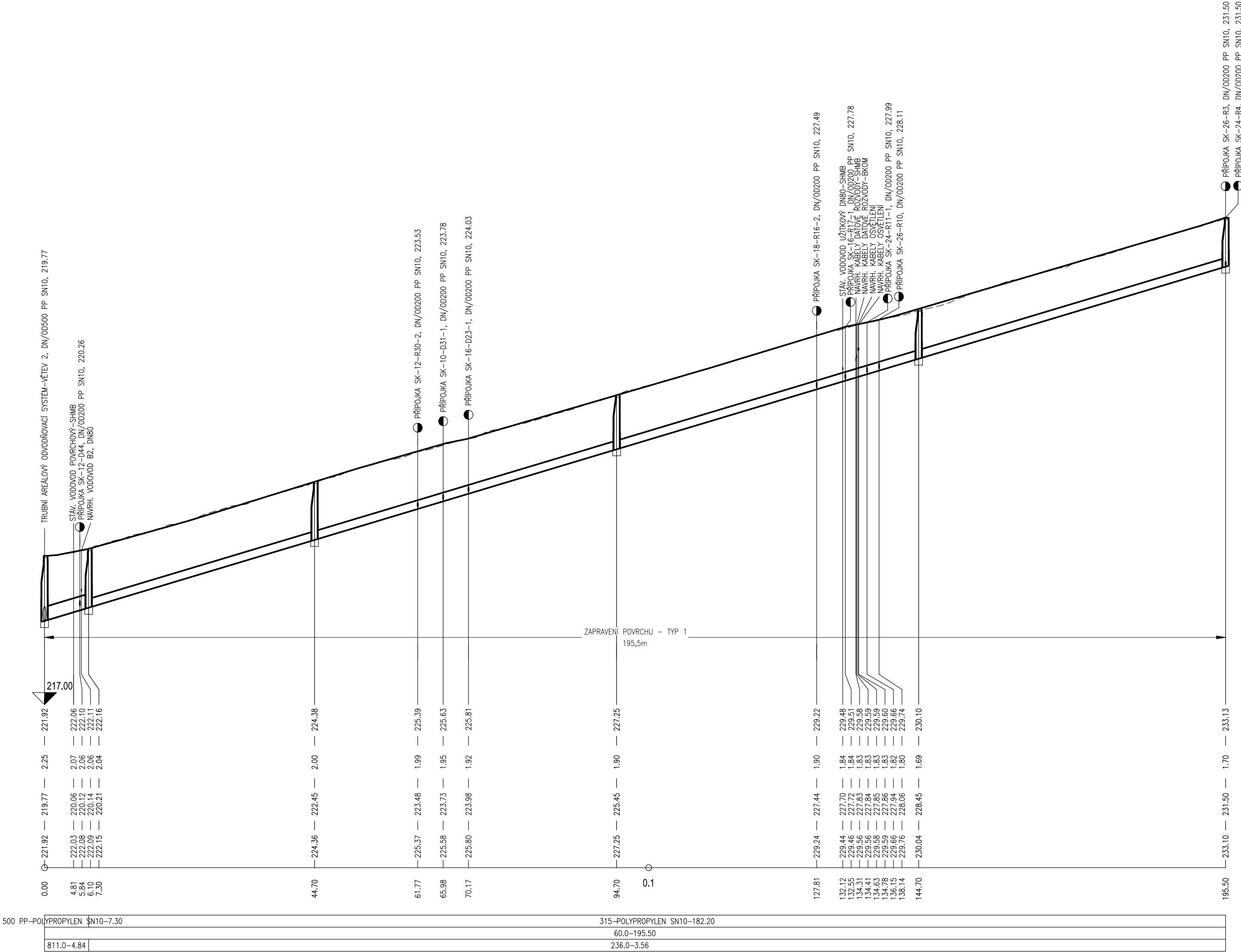
HLOUBKA DNA VÝKOPU (od STÁV. TERÉNU)

KÓTA DNA POTRUBÍ


KÓTA STÁVAJÍCÍHO TERÉNU

STANIČNÍ [m]

DN/OD [mm]-MATERIÁL-DĚLKA [m]
SKLON [promile]-DĚLKA [m]
KAPACITNÍ PRŮTOK [l/s]-RYCHLOST [m/s]



D.1.2 FÁZE 2.1

SOUŘADNICOVÝ SYSTÉM : S-JTSK		VÝŠKOVÝ SYSTÉM : B.p.v.	
VEDOUČÍ PROJEKTANT - HIP	ING. PETR BUJOK		
ZODPOVĚDNÝ PROJEKTANT	ING. JIŘÍ VÍTEK		
VYPRACOVAL	GABRIELA NOSKOVÁ		
KONTROLOVAL	ING. ARCH. MICHAELA VACKOVÁ, PH.D.		
KRAJ / KATASTRÁLNÍ ÚZEMÍ	JIHOMORAVSKÝ / ŠTÝŘICE		
OBJEDNATEL, INVESTOR	STATUTÁRNÍ MĚSTO BRNO, Dominikánské nám. 196/1, 602 00 Brno		
NÁZEV AKCE:		ZAK. Č. 20797	
NÁZEV OBJEKTU:		DATUM	ÚNOR 2022
		FORMÁT	8 x A4
		MĚŘÍTKO	1:500/100
		STUPEŇ	PDPS
		ZAK. ČÍSLO	200180
NÁZEV VÝKRESU:		Č. SOUPRAVY	Č. VÝKRESU
ODVODŇOVACÍHO SYSTÉMU-VĚTEV 4			03.4